


Załącznik do uchwały Nr XVI/103/2004
Rady Gminy Łaziska z dnia
27 sierpnia 2004 r.



PLAN ROZWOJU LOKALNEGO GMINY ŁAZISKA



ŁAZISKA, lipiec-sierpień 2004 r.

SPIS TREŚCI

I. OBSZAR I CZAS REALIZACJI PLANU ROZWOJU LOKALNEGO.....	3
II. AKTUALNA SYTUACJA SPOŁECZNO-GOSPODARCZA NA TERENIE GMINY ŁAZISKA.....	6
1. Ogólna charakterystyka gminy.....	6
2. Warunki glebowe.....	7
3. Ludność	9
4. Ochrona środowiska przyrodniczego.....	9
5. Zabytki i atrakcje Gminy Łaziska.....	11
6. Komunikacja.....	14
7. Infrastruktura techniczna Gminy Łaziska.....	15
8. Strefa gospodarcza.....	18
9. Strefa społeczna.....	20
III. STRATEGICZNE KIERUNKI ROZWOJU GMINY.....	24
1. Pozycja strategiczna gminy Łaziska.....	24
2. Wizja przyszłości gminy Łaziska	26
3. Misja i cele strategiczne Planu Rozwoju Lokalnego Gminy Łaziska.....	28
4. Priorytety ZPORR.....	30
IV. ZADANIA POLEGAJCE NA POPRAWIE SYTAUACJI NA DANYM OBSZARZE	32
1. PLANOWANE PROJEKTY I ZADANIA INWESTYCYJNE W OKRESIE 2004-2006.....	32
2. PLANOWANE PROJEKTY I ZADANIA INWESTYCYJNE W OKRESIE 2007-2013.....	35
V . REALIZACJA ZADAŃ I PROJEKTÓW.....	40
VI. POWIĄZANIE PROJEKTÓW Z INNYMI DZIAŁANAMI REALIZOWANYMI NA TERENIE GMINY, POWIATU, WOJEWÓDZTWA, KRAJU.....	41
VII. OCZEKIWANE WSKAŹNIKI OSIĄGNIĘĆ PLANU ROZWOJU LOKALNEGO GMINY ŁAZISKA.....	42
1. Rodzaje i kategorie wskaźników.....	42
2. Podział wskaźników w odniesieniu do poszczególnych działań.....	42
VIII. ŹRÓDŁA FINANSOWANIA PLANU ROZWOJU LOKALNEGO 2004 – 2006 I NA NASTĘPNE PLANOWANE LATA	45
1. Dochody i wydatki gminy	45
2. Możliwości finansowania zewnętrznego gminy.....	46
IX. SYSTEM WDRAŻANIA	49
1. Założenia ogólne.....	49
2. Instytucja zarządzająca Planem Rozwoju Lokalnego.	49
3. Instytucja wdrażająca.....	50
X. SPOSOBY MONITOROWANIA, OCENY I KOMUNIKACJI SPOŁECZNEJ...51	51
XI. SYSTEM AKTUALIZACJI PLANU ROZWOJU LOKALNEGO.....	52
1. Droga aktualizacji	52
XII. PODSUMOWANIE.....	52

I. OBSZAR I CZAS REALIZACJI PLANU ROZWOJU LOKALNEGO

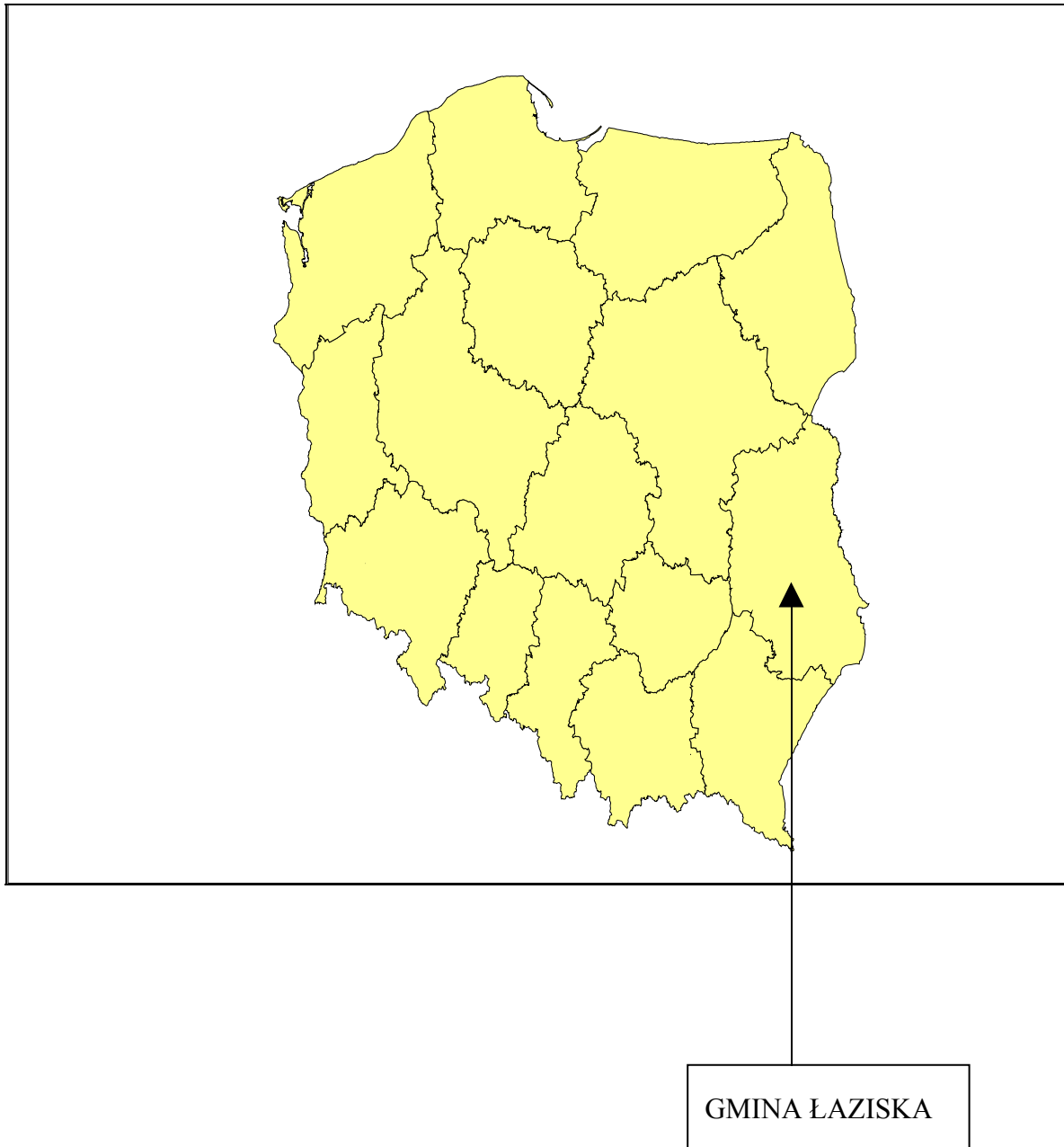
Obszar Planu Rozwoju Lokalnego Gminy Łaziska realizowany będzie w granicach administracyjnych Gminy i będzie określał szczególne rodzaje zadań, jakie będą realizowane na terenie gminy w latach 2004-2006 oraz ogólny zakres zadań na okres od 2007 r. do 2013 r.

W układzie administracyjnym Rzeczypospolitej Polskiej (od 1 stycznia 1999r.) Gmina Łaziska należy do województwa lubelskiego, powiatu opolskiego. Zajmuje powierzchnię 101,6 km². W skład gminy wchodzi 22 sołectwa:

- Łaziska (największe zamieszkiwane przez 558 osób.) - siedziba Urząd Gminy
- Braciejowice
- Głodno
- Grabowiec
- Janiszów
- Kamień
- Kępa Piotrawińska
- Koło Kolonia
- Kopanina Kamieńska
- Kosiorów
- Las Dębowy
- Niedźwiada Duża
- Niedźwiada Mała
- Nieciecz
- Piotrawin
- Trzciniac
- Zakrzów
- Kolonia Łaziska
- Zgoda
- Kopanina Kaliszańska

- Wojciechów
- Wrzelów

Położenie gminy Łaziska na tle mapy kraju



Położenie gminy Łaziska na tle mapy województwa



GMINA ŁAZISKA

Położenie gminy na tle mapy powiatu

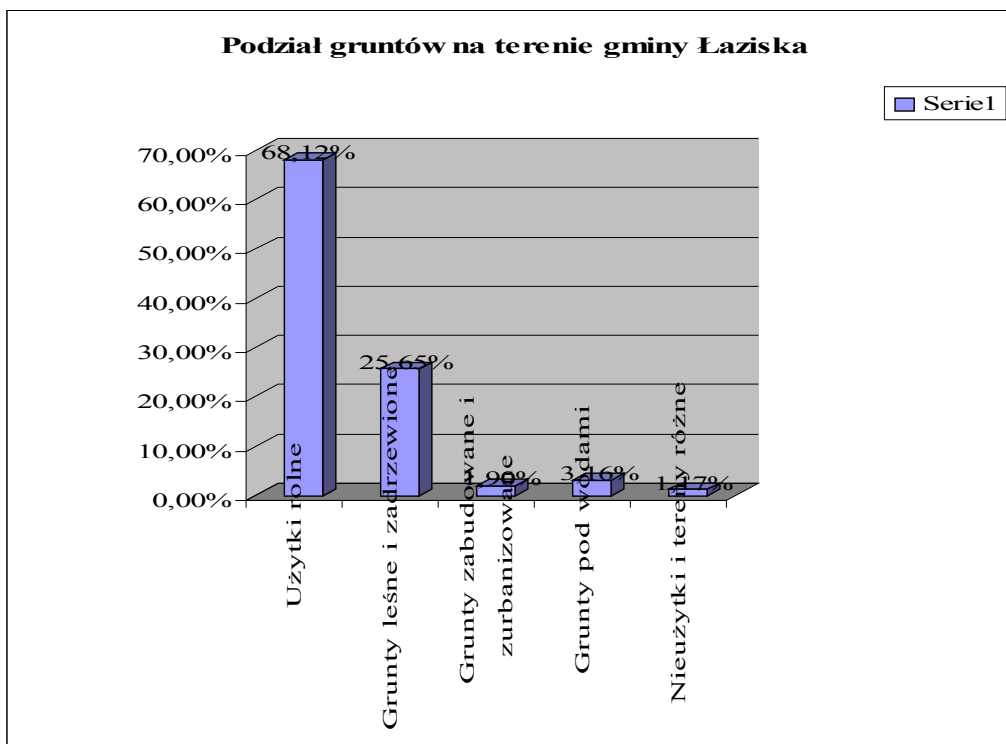


***II. AKTUALNA SYTUACJA SPOŁECZNO-GOSPODARCZA NA TERENIE
GMINY ŁAZISKA***

1. Ogólna charakterystyka gminy

Gmina Łaziska zajmuje powierzchnię 101,65 km² co stanowi 13 % powierzchni powiatu opolskiego wynoszącego 804,1 km².

Na ogólną powierzchnię gruntów gminy wynoszącą 10165 ha użytki rolne stanowią 68,12% i wynoszą 6925 ha. Świadczy to o wybitnie rolniczym charakterze gminy. Stosunkowo duża jest powierzchnia gruntów leśnych i zadrzewionych wynosząca 2608 ha co stanowi 25,65 % powierzchni całkowitej. Grunty zabudowane i zurbanizowane zajmują powierzchnie 194 ha co stanowi 1,9%, grunty pod wodami 322 ha co stanowi 3,16%. Nieużytki i tereny różne zajmują znikomy procent.



2. Warunki glebowe

W gminie dominują grunty klasy IV i VIa. Przeciętna wielkość gospodarstwa jest również niewielka. Dominują uprawy sadownicze (aż 20% użytków rolnych) przede wszystkim jabłoniowe. Duże plantacje chmielu są specyfiką gminy. W

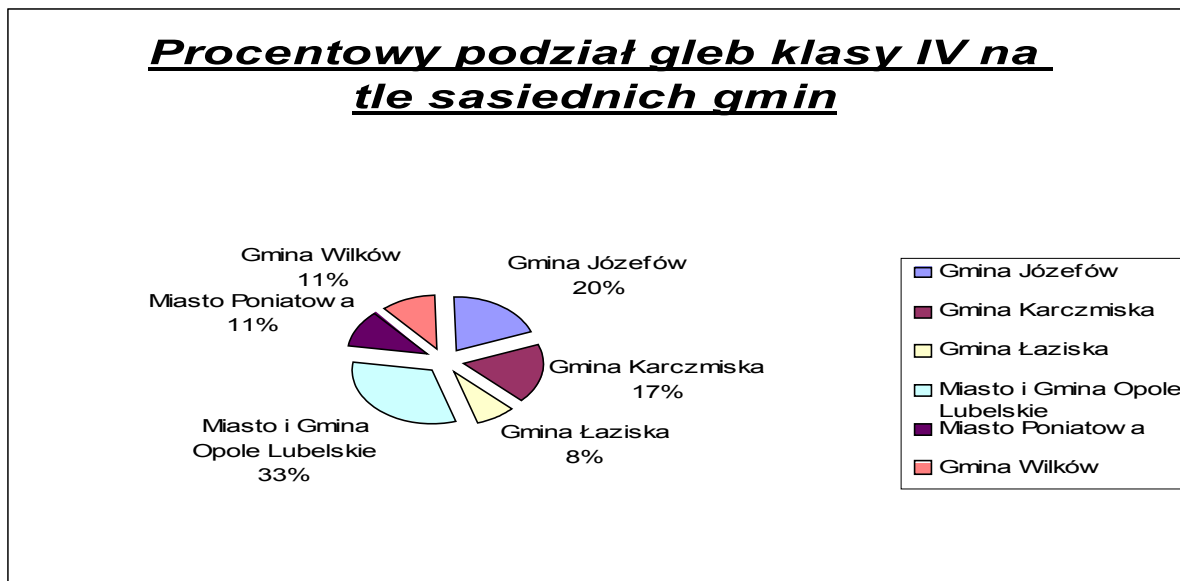
układzie przestrzennym uprawy rolne z przewagą sadownictwa występują w północno -zachodniej części gminy (rejon doliny).

Tabela 4. Struktura użytkowania gruntów w gminie Łaziska na tle powiatu opolskiego.

Gmina	Charakter gminy	Użytki rolne	Lasy	Wody i zb. wodne	Pozostałe grunty i nieużytki
		%	%	%	%
Chodel	Wiejska	79,4	14,5	0,9	5,2
Józefów	Wiejska	67,7	23,9	2,7	5,7
Karczmiska	Wiejska	70,0	22,7	0,3	7,0
Łaziska	Wiejska	65,2	25,6	3,5	5,9
Opole Lubelskie	Miejsko - wiejska	60,9	33,8	2,6	2,7
Poniatowa	Miejsko - wiejska	75,3	16,8	0,4	7,5
Wilków	Wiejska	63,0	14,4	4,5	18,1
Powiat Opole Lubelskie	Powiat	67,9	23,4	2,2	6,5

Tabela 5. Zestawienie udziału gleb klasy VI na terenach poszczególnych gmin powiatu opolskiego.

Gleby kl. VI w ha	Gmina Chodel	Gmina Józefów	Gmina Karczmiska	Gmina Łaziska	Miasto i Gmina Opole Lubelskie	Miasto Poniatowa	Gmina Wilków
	-	743	645	291	1203	429	421



3. Ludność

Gmina Łaziska liczy 5 149 osób co stanowi 7,81% ludności powiatu opolskiego wynoszącej 65 857 osób. Gęstość zaludnienia wynosi około 51 osób na km².

Struktura wiekowa	Liczba osób w gminie	Procentowy udział osób
Do lat 18	1 185	23
Od 18 do 65 lat	2 986	58
Powyżej 65 lat	978	19

Z przedstawionych danych wynika, iż dominującą grupę stanowią osoby w wieku produkcyjnym (2 986 osób). Ta grupa stanowi podobnie jak w powiecie opolskim 58% ogólnej liczby osób. Drugą grupę co do wielkości stanowią osoby w wieku do 18 roku życia (1 185 osób), co stanowi 23% ogółu mieszkańców gminy. W powiecie liczba ta kształtuje się na poziomie 17 361 osób co stanowi 26,4% ogółu populacji. Osoby powyżej 65 roku życia stanowią w gminie Łaziska 19% ogółu, a w powiecie 14,7%.

Stopa bezrobocia : 19,9% (dane dla powiatu opolskiego)

4.Ochrona środowiska przyrodniczego

4.1. Obszary i obiekty chronione.

W obszarze gminy Łaziska występuje wiele elementów środowiska cennych przyrodniczo. Najbardziej wartościowe elementy o dużej atrakcyjności przyrodniczej i krajobrazowej są objęte ochroną:

- a) Wrzelowiecki Park Krajobrazowy wraz z otuliną,
- b) Chodelski Obszar Chronionego Krajobrazu,
- c) Rezerwat "Wyspy Gnizdkowskie" wraz z otuliną,
- d) zespół przyrodniczo-krajobrazowy "Las Powiślański - Grodzisko Chodlik", "Las Grodzieński" i "Skarpa Nadwiślańska",
- e) lasy ochronne,
- f) korytarz ekologiczny doliny rzeki Wisły
- g) strefy ochronne ujęć wód podziemnych.

Wrzelowiecki Park Krajobrazowy wraz z otuliną:

Na obszarze parku krajobrazowego obowiązuje szczególna ochrona wartości przyrodniczych, krajobrazowych oraz dziedzictwa kulturowego w harmonii z funkcjonowaniem osadnictwa, usług i rzemiosła nieuciążliwego, gospodarki rolnej, leśnej, wodnej oraz rekreacji i lecznictwa uzdrowiskowego wraz z - niekolidującą z ochroną środowiska - obsługą tych dziedzin gospodarki. Na obszarze parku należy chronić i wzbogacać różnorodność biologiczną i krajobrazową.

Lasy ochronne

W lasach ochronnych prowadzi się gospodarkę leśną w sposób zapewniający ciągłe

spełnianie przez nie celów, dla których zostały wydzielone, w szczególności poprzez:

- a) zachowanie trwałości lasów w drodze:
 - dbałości o stan zdrowotny i sanitarny lasów;
 - preferowanie naturalnego odnowienia lasu;
 - ograniczania regulacji stosunków wodnych do prac uzasadnionych potrzebami odnowienia lasu oraz użytkowania sąsiadujących z lasami ochronnymi gruntów nieleśnych;
 - ograniczania trwałego odwadniania bagien śródleśnych do przypadków, w

których wyniki przeprowadzonych badań i ekspertyz wykluczają niekorzystny wpływ tego zabiegu na stosunki wodne w lasach ochronnych;

b) zagospodarowanie i ochronę lasów poprzez:

- kształtowania struktury gatunkowej i przestrzennej lasu zgodnie z warunkami siedliskowymi, w kierunku powiększania różnorodności biologicznej i zwiększania odporności lasu na czynniki destrukcyjne;
- stosowania indywidualnych sposobów zagospodarowania i ochrony poszczególnych drzewostanów;
- ustalania etatu cięć według potrzeb hodowlanych lasu;
- ograniczania stosowania zrębów zupełnych do najslabszych siedlisk leśnych oraz prowadzenia ścinki drzew, zrywki i wywozu drewna w sposób zapewniający w maksymalnym stopniu ochronę gleby i roślinności leśnej;
- zakaz pozyskiwania żywicy i karpiny.

Ochrona wód podziemnych

Wydzielenie obszarów chronionych ma na celu powstrzymanie postępującej degradacji wód podziemnych i zachowanie czystych wód do wykorzystania w przyszłości.

CORINE - przyrodniczy system informacji dla obszaru Europy. Jedną z inicjatyw integrujących działania w zakresie ochrony i gospodarowania zasobami przyrodniczymi w skali kontynentu.

Celem ochrony w ramach systemu CORINE jest zachowanie rzadkich zbiorowisk wodnych oraz ostoi o wysokich walorach florystycznych i faunistycznych.

5. Zabytki i atrakcje Gminy Łaziska

Sieć osadnicza gminy legitymuje się bardzo starym rodowodem związanym z obsługą spławu na Wiśle i przeprawą przez Wisłę na linii Kamień- Solec. Walory krajobrazowe stwarzają gminie bardzo dobre warunki do rozwoju funkcji

wypoczynkowej. Obecnie przez gminę, wzdłuż Wisły przebiega niebieski (nadwiślański) szlak turystyczny z Annapola przez Kazimierz nad Wisłą do Dębina. Nie odkryta turystycznie jest jeszcze zachodnia część gminy ze wspaniałym kompleksem leśnym i terenami widokowymi.



Łaziska - stolica gminy. Dworek który spłonął na początku lat 50-tych.



Malowniczy dworek modrzewiowy w Łaziskach

(niestety zachowały się tylko takie zdjęcia)

Kamień. Na brzegu Wisły położona jest malownicza wieś Kamień. Zapiski o Kamieniu spotyka się już u Jana Długosza w XV wieku. Wieś ta wówczas była własnością królewską. Znajduje się tu piękny park angielski, ruiny dworu.

Jednak zdecydowanie bardziej atrakcyjne widokowo, jest koryto Wisły z jej bardzo malowniczymi brzegami.



Piotrawin . Najbardziej jednak znaną miejscowością turystyczną gminy jest Piotrawin. Z miejscowością tą związany jest kult św. Stanisława - biskupa. Wg tradycji kościół w Piotrawinie istniał już od roku 1076. Od 1319 roku Piotrawin był własnością Kapituły Krakowskiej. W 1410 roku biskup Zbigniew Oleśnicki ufundował murowany kościół w stylu gotyckim. Kościół ten istnieje w nienaruszonym stanie do dziś.

Gotycki kościół w Piotrawinie



W kościele znajduje się dużo zabytków sakralnych : późnorenesansowy ołtarz główny z I poł. XVII wieku, obraz sądu Bolesława Śmiałego nad Stanisławem biskupem z datą 1601 r. gotycka tablica erekcyjna z figurami Madonny i biskupa Zbigniewa Oleśnickiego. Na terenie kościelnym leży kilkanaście dużych kamiennych głowic jońskich z lat 1770-1772.



Architekt Ferdynand Franciszek Nax przygotowywał je do budowy bazyliki pod wezwaniem św. Stanisława. Budowa nie doszła jednak do skutku. Obok kościoła stoi wzniesiona w latach 1440-1441 kaplica z grobem Piotrowina.



Kaplica w Piotrawinie

W Piotrawinie znajduje się również małe muzeum Św Stanisława biskupa



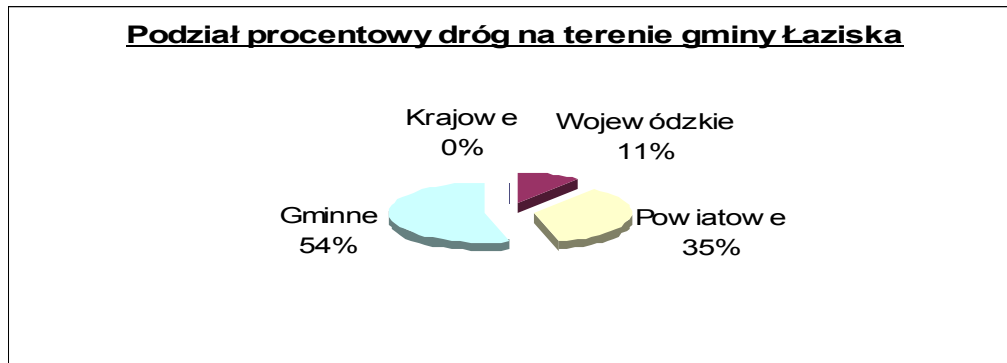
Budynek muzeum

6. Komunikacja

Na terenie gminy nie ma dróg krajowych a powiązanie z nimi następuje poprzez sieć dróg powiatowych i wojewódzkich. Układ komunikacyjny w gminie Łaziska

składa się z sieci drogowej. Najważniejszym szlakiem komunikacyjnym w gminie jest droga wojewódzka – Kamień – Opole Lub. – Chodel, dalej w kierunku Lublina.

Drogi (w km)				Razem
Krajowe	Wojewódzkie	Powiatowe	Gminne	
0	14	47	72,3	133,3



Jak wynika z przedstawionego powyżej zestawienia łączna długość dróg utwardzonych w gminie wynosi 133,3 km. Stan techniczny dróg wojewódzkich i powiatowych, na terenie gminy Łaziska, można ocenić jako zły. Najgorsza sytuacja jest na drodze wojewódzkiej nr 747 relacji Kamień Opole Lubelskie, gdzie stan nawierzchni wymaga przeprowadzenia natychmiastowego remontu.

7. Infrastruktura techniczna Gminy Łaziska

7.1. Zaopatrzenie w wodę przewiduje się z:

- a) wodociągów wiejskich zasilanych z ujęć wód podziemnych poprzez stacje wodociągowe
- b) wodociągów zakładowych realizowanych dla dużych lub małych zakładów produkcyjnych,
- c) lokalnych ujęć wód podziemnych w tym studni kopanych dla rozproszonej zabudowy położonej poza strefą zasięgu wodociągów wiejskich i zakładowych.

Na terenie gminy zlokalizowane są trzy hydrofornie: Zgoda, Braciejowice, Wojciechów. Stacja uzdatniania wody znajduje się w Braciejowicach. W okresach wiosennych i letnich występuje niedobór wody spowodowany gwałtownym

występującym w jednym czasie zapotrzebowaniem wody do zabiegów chemicznych w uprawach polowych. Niektóre odcinki sieci wymagają wymiany z powodu przestarzałych technologicznie materiałów jakie były w przeszłości stosowane.

7.2. Odprowadzenie i oczyszczanie ścieków bytowo-gospodarczych

Obecnie w gminie nie ma sieci kanalizacyjnej. Oczyszczanie przewiduje się poprzez zastosowanie następujących modeli układów kanalizacyjnych:

- a) kanalizacji indywidualnych;
- b) kanalizacji zakładowych;
- c) kanalizacji zbiorczych;

Zadaniem poszczególnych modeli technicznych kanalizacji jest:

1) Kanalizacja indywidualna.

Zadaniem tej kanalizacji jest odprowadzenie ścieków bytowo-gospodarczych z jednego gospodarstwa (jednego lub kilku budynków) lub małych zakładów. W modelu tym mogą mieć zastosowanie dwa typy sposobu unieszkodliwiania i odprowadzania ścieków;

Typ I - bezodpływowy jednostkowy osadnik gnilny i wywożenie zgromadzonych ścieków taborem asenizacyjnym.

Typ II - osadnik gnilny wielokomorowy współpracujący z drenażem rozszczepiającym, studnią chłonną lub filtrem piaskowym - możliwość realizacji uzależnia się od warunków gruntowo-wodnych

2) Kanalizacja małych zakładów

Zadaniem tej kanalizacji jest odprowadzenie i unieszkodliwienie ścieków bytowo-gospodarczych pochodzących z zakładów produkcji rolnej, pojedynczych obiektów usługowych oraz niewielkich osiedli mieszkaniowych (do 20m³/dobę). W modelu tym mogą mieć zastosowanie następujące sposoby unieszkodliwiania i odprowadzania ścieków:

Typ I - odprowadzenie ścieków siecią zakładową do bezodpływowego zbiornika ścieków i wywożenia taborem asenizacyjnym

Typ II - osadnik gnilny współpracujący z drenażem, studnią chłonną i filtrem piaskowym - możliwość realizacji uzależnia się od warunków gruntowo-wodnych

3) Kanalizacja zbiorcza

Zadaniem tej kanalizacji jest odprowadzenie i unieszkodliwienie ścieków bytowo-gospodarczych z całej wiejskiej jednostki osadniczej, przeważającej jej części lub zakładów przemysłowo-usługowych do oczyszczalni wiejskiej lub zakładowej.

Technologia oczyszczania ścieków winna spełniać warunki zachowania czystości wód powierzchniowych odbiornika, a zrzut ścieków oczyszczonych winien odbywać się poprzez zbiorniki naturalizujące stanowiące dodatkowe zabezpieczenie odbiornika.

7.3. Zaopatrzenie w ciepło

Ustala się, że źródłem zaopatrzenia w ciepło winny być paliwa niskoemisyjne. Niezbędne jest przy tym racjonalizacja systemów grzewczych w obiektach istniejących i nowobudowanych.

Do czasu budowy sieci gazowej dotychczasowym źródłem pozyskiwania energii dla potrzeb grzewczych, przygotowania posiłków i ciepłej wody użytkowej jest paliwo stałe, gaz propan-butan i oleje grzewcze.

7.4. Zaopatrzenie w gaz:

Obecnie na terenie gminy jest brak gazociągu. Zasilanie terenu gminy w gaz przewodowy jest możliwe jedynie z terenu gmin sąsiednich.

7.5. Gospodarka odpadami stałymi:

Przewiduje się usuwanie odpadów poprzez pojemnikowy i kontenerowy system gromadzenia i wywozu na wysypisko śmieci.

7.6. Elektroenergetyka

Jako podstawę zaopatrzenia wsi w energię elektryczną ustala się system sieci niskiego i średniego napięcia w wykonaniu napowietrznym, a w strefach zwartej zabudowy usługowej przewiduje się sieć kablową.

7.7. Telekomunikacja

Zapewnienie poprawnej obsługi łączności gminy przewiduje się poprzez systemy kablowe. Za pożądany standard wskaźnika telefonizacji uznaje się poziom ok. 40 abonentów na 100 mieszkańców.

8. Strefa gospodarcza

Ilość podmiotów gospodarczych zarejestrowanych w rejestrze – 155, z czego 154 zaliczane jest do małych podmiotów gospodarczych. Na terenie gminy głównym kierunkiem działalności gospodarczej jest rolnictwo. W gminie działa 971 gospodarstw, a średnia wielkość gospodarstwa wynosi 5,86 ha. Z działających gospodarstw 10 mieści się w przedziale 15-24 ha i są to głównie gospodarstwa specjalizujące się w produkcji sadowniczej. Nieco mniejsze znaczenie mają gospodarstwa specjalizujące się w produkcji mleka. Zgodnie z ustawą o samorządzie, gmina jest wspólnotą samorządową utworzoną przez mieszkańców z jednostkami pomocniczymi, jakimi są sołectwa. W zakresie działań gminy leżą wszystkie działania publiczne o znaczeniu lokalnym, nie zastrzeżone ustawami, na rzecz innych podmiotów oraz zaspokajanie zbiorowych potrzeb wspólnoty mieszkańców.

Głównym celem działań o charakterze gospodarczym jest generowanie dochodów szczególnie w sektorze rolno - spożywczym, małych i średnich przedsiębiorstw, sektorze gospodarstw domowych oraz w sektorze administracji publicznej (budżetu państwa, budżetów gmin). Dobrze rozwinięty lokalny sektor gospodarczy jest bezpośrednim źródłem pomyślności mieszkańców gminy, zarówno w wymiarze indywidualnym, jak i w skali całej lokalnej społeczności. Efektem wzrostu lokalnego sektora gospodarczego powinien być wzrost liczby miejsc pracy. W modelu planowania zrównoważonego rozwoju lokalnego rozwój gospodarczy zajmuje szczególne miejsce, ponieważ jest siłą napędową procesów rozwojowych

zachodzących również w sferze społecznej i ekologiczno-przestrzennej. Z tego powodu dbałość o dobrą kondycję tego sektora powinna być jednym z przedmiotów szczególnej uwagi i troski lokalnych władz samorządowych.

GOSPODARKA - PROBLEMY I CELE SZCZEGÓŁOWE PLANU ROZWOJU LOKALNEGO GMINY ŁAZISKA

GLÓWNE PROBLEMY

- a) Słaba jakość dróg,
- b) Brak oczyszczalni ścieków i kanalizacji,
- c) Ograniczony zbyt pól rolnych,
- d) Brak małych i średnich przedsiębiorstw,
- e) Brak zakładów przetwórczych,
- f) Wysokie bezrobocie, niestabilność rynku pracy,
- g) Brak gazyfikacji,
- h) Brak wykonywania prac melioracyjnych,
- i) Brak zagospodarowania słabych gruntów,
- j) Brak stacji paliw w Łaziskach,
- k) Brak mostu w Kamieniu,
- l) Mała ilość terenów przeznaczonych pod działalność gospodarczą i budownictwo mieszkaniowe,
- m) Mało atrakcyjna oferta gminy dla nowych inwestorów,
- n) Niskie dochody gminy

CELE SZCZEGÓŁOWE

- a) Wybudowane i zmodernizowane drogi – wojewódzkie (Łaziska – Opole Lubelskie – Lublin,), powiatowe (przystosowanie do obciążenia i natężenia ruchu), gminne,
- b) Utworzona infrastruktura turystyczna,

- c) Opracowana oferta wolnych terenów pod inwestycje,
- d) Zbudowana przetwórnia wykorzystująca bazę G.S.
- e) Funkcjonujący program wspierający powstawanie grup producentów rolnych, szukanie rynków zbytu płodów rolnych,
- f) Systemowe wspieranie powstania i rozwoju małych i średnich przedsiębiorstw, stworzenie dogodnego klimatu do inwestowania,
- g) Funkcjonowanie programu zalesienia słabych gruntów,
- h) Eksploatacja piasku wiślanego,
- i) Zagospodarowanie szkoły w Niedźwiadzie,
- j) Doprowadzenie do otwarcia stacji paliw w Łaziskach,
- k) Prowadzenie lobbingu w zakresie budowy mostu w Kamieniu jako inwestycja wojewódzka,
- l) Uruchomienie Spółek Wodnych.

9. Strefa społeczna

Rozwój mieszkańców w sferze społecznej polega na stałym wzroście ich poziomu wykształcenia, świadomości obywatelskiej oraz osobistej kultury. Wyrazem rozwoju dokonującego się w tej sferze powinien być wzrastający poziom poczucia odpowiedzialności za sprawy o charakterze publicznym. Obowiązki lokalnego samorządu związane z tą sferą rozwoju sprowadzają się do możliwie jak najlepszego zaspokojenia potrzeb mieszkańców miasta w zakresie gospodarki komunalnej, oświaty, kultury, pomocy społecznej i bezpieczeństwa publicznego.

9.1. Szkolnictwo:

Na terenie gminy funkcjonują 4 szkoły podstawowe.

- SZKOŁA PODSTAWOWA W KEPIE PIOTRAWIŃSKIEJ (Liczba uczniów - 98)
Uczniowie dojeżdżają z następujących miejscowości: Zgoda (27 uczniów), Kopanina Kaliszańska (16 uczniów) Kol. Łaziska (15uczniów)
- SZKOŁA PODSTAWOWA W BRACIEJOWICACH (Liczba uczniów 94)
Uczniowie dojeżdżają z następujących miejscowości: Niedźwiada M. (4 uczniów) Niedźwiada D. (22 uczniów), Trzciniec (1 uczeń), Głodno (16uczniów), Las Dębowy (4 uczniów).

➤ SZKOŁA PODSTAWOWA W KAMIENIU I FILIA W ŁAZISKACH

Liczba uczniów: 175

Uczniowie dojeżdżają z następujących miejscowości: Łaziska (16 uczniów) Janiszów (7 uczniów), Kępa Gostecka (27 uczniów)

➤ PUBLICZNA SZKOŁA PODSTAWOWA W ZAKRZOWIE Liczba uczniów: 47

➤ ODDZIAŁ PRZEDSZKOLNY PRZY SZKOLE PODSTAWOWEJ W KĘPIE PIOTRAWIŃSKIEJ Liczba dzieci w oddziale przedszkolnym – 16

➤ ODDZIAŁ PRZEDSZKOLNY PRZY SZKOLE PODSTAWOWEJ W BRACIEJOWICACH Liczba dzieci w oddziale przedszkolnym – 10

➤ ODDZIAŁ PRZEDSZKOLNY PRZY SZKOLE PODSTAWOWEJ W KAMIENIU Liczba dzieci w oddziale przedszkolnym: 20

➤ GIMNAZJUM W ŁAZISKACH

Liczba uczniów: 228 z czego z terenu gminy dojeżdża 179 dzieci

Przybliżony koszt dowozu uczniów do szkół wynosi 117 500 zł.

Młodzież z terenu gminy może kontynuować edukację korzystając z sieci szkół średnich prowadzonych przez Powiat Opolski:

- Zespół Szkół w Opolu Lubelskim
- Zespół Szkół Zawodowych im. Stanisława Konarskiego w Opolu Lubelskim
- Zespół Szkół w Poniatowej
- Zespół Szkół Technicznych w Poniatowej
- Zespół Szkół w Chodlu
- Specjalny Ośrodek Szkolno Wychowawczy
- Zespół Szkół Rolniczych im. Ireny Kosmowskiej w Kluczkowicach.

9.2. Ochrona zdrowia:

Ambulatoryjna opieka zdrowotna na terenie gminy Łaziska sprawowana jest przez Niepubliczny Zakład Opieki Zdrowotnej „Eskulap” w Łaziskach. Placówka działa na

podstawie rejestracji w Rejestrze Zakładów opieki Zdrowotnej Wojewody Lubelskiego. Działalność finansowana jest przez Lubelską Regionalną Kasę Chorych na podstawie kontraktu na ambulatoryjną opiekę zdrowotną. Placówka obejmuje swoją opieką 5 144 pacjentów, którzy złożyli deklaracje, oraz znajdują się na liście ubezpieczonych LKRCH.

Pacjenci przyjmowani są w Łaziskach i Zakrzowie. Lekarze zatrudnieni w placówce udzielają również porad w domu pacjenta (wizyty domowe). Porady te uzgadniane mogą być drogą telefoniczną .

Miesięcznie lekarze udzielają ok. 1100 porad ambulatoryjnych oraz ok. 20 wizyt domowych. Pielęgniarki środowiskowe odbywają ok. 100 wizyt w domu pacjenta.

9.3. Pomoc społeczna:

Pomocą społeczną w gminie Łaziska zajmuje się Gminny Ośrodek Pomocy Społecznej. Od 1998r odnotowuje się wzrost liczby rodzin objętych pomocą społeczną. Liczba ta wzrosła o 75 rodzin co stanowi 32% wzrost na koniec 2002r. spowodowane jest to w dużej mierze pogarszającą się sytuacją w rolnictwie, nieopłacalności produkcji rolnej.

9.4. Bezpieczeństwo:

Na stan bezpieczeństwa publicznego na terenie gminy Łaziska ma wpływ zwiększające się bezrobocie, ubożenie się społeczeństwa i patologie społeczne takie jak alkoholizm, propagowanie w mediach negatywnych postaw, problem zagospodarowania czasu wolnego dzieci i młodzieży.

Najczęściej popełniane przestępstwa to włamania, kradzieże mienia, rozboje, w ostatnich latach popełniono dwa morderstwa.

Na stan bezpieczeństwa publicznego składa się także bezpieczeństwo na drogach co wiąże się ze zwiększonym natężeniem ruchu drogowego. Do głównych przyczyn wypadków należy zaliczyć:

- błędy osób pieszych, brak elementów odblaskowych na ubraniach,
- nadmierna prędkość,

- niedostosowanie prędkości ruchu do warunków panujących na drodze, korzystanie osób w podeszłym wieku z ruchu drogowego,
- zły stan nawierzchni dróg.

9.5. Kultura i rekreacja:

Na terenie gminy Łaziska działa Gminna Biblioteka Publiczna mająca sieć 3 filii zlokalizowanych na terenie gminy w sołectwach: Braciejowice, Kamieniu, Kępie Piotrawińskiej mieszczących się w budynkach szkół podstawowych. Około 23,5% mieszkańców gminy korzysta z usług Gminnej Biblioteki publicznej w Łaziskach co jest porównywalne do roku poprzedniego. Pozytywnym zjawiskiem jest wzrost liczby wypożyczeń o 8,9% jaki odnotowano w I półroczu 2003r. w stosunku do tego samego okresu czasu roku poprzedniego.

W ramach Gminnej Biblioteki publicznej i Domu Kultury działa:

- kółko plastyczne – „Graffiti”
- kółko folklorystyczne – „Powiśle”
- kółko taneczne – zespół „Trzy Czwarte”
- kółko wokalne – „Niewielka Grupa”
- teatrzyk składak – powstały w 2001r. z połączenia zespołu teatralnego i wokalnego

Zajęcia odbywają się w przeważającej mierze raz w tygodniu, przeznaczone są dla dzieci i młodzieży z terenu gminy Łaziska.

SFERA SPOŁECZNA - PROBLEMY I CELE SZCZEGÓŁOWE PLANU ROZWOJU LOKALNEGO GMINY ŁAZISKA

GLÓWNE PROBLEMY

- a) Wadliwe prawo w zakresie pomocy społecznej (ograniczone środki finansowe),

- b) Wysokie bezrobocie,
- c) Zubożenie społeczeństwa,
- d) Alkoholizm jako negatywne skutki bezrobocia,
- e) Niewystarczająca ilość zajęć pozalekcyjnych,
- f) Nieefektywna sieć szkół podstawowych,
- g) Brak sali gimnastycznej przy gimnazjum w Łaziskach,
- h) Brak liderów lokalnych integrujących społeczeństwo,
- i) Brak stowarzyszenia działającego na rzecz środowiska lokalnego,
- j) Brak Domu Pomocy Społecznej,
- k) Słaba komunikacja pomiędzy gminą i sołtysami w przedmiocie pomocy społecznej

CELE SZCZEGÓŁOWE

- a) Uruchomione działania wspierające powstawanie małych i średnich przedsiębiorstw (wzrost zatrudnienia),
- b) Zaktywizowane społeczeństwo gminy,
- c) Zreorganizowana sieć szkół podstawowych,
- d) Zbudowana sala gimnastyczna przy gimnazjum,
- e) Funkcjonujący Dom Pomocy Społecznej w Niedźwiadzie we współpracy z powiatem opolskim,
- f) Utworzone Gminne Stowarzyszenie Rozwoju Lokalnego w Łaziskach,
- g) Utworzone i funkcjonujące Gminne Centrum Informacji,
- h) Wystąpienie do posłów z naszego terenu o zmianę przepisów dotyczących funkcjonowania Ośrodka Pomocy Społecznej

III. STRATEGICZNE KIERUNKI ROZWOJU GMINY

1. Pozycja strategiczna gminy Łaziska

Czynniki sprzyjające rozwojowi gminy	Czynniki ograniczające rozwój gminy
<p style="text-align: center;"><i>Mocne strony</i></p> <ul style="list-style-type: none"> ❖ dobre gleby i klimat do produkcji niektórych roślin ❖ położenie geograficzne pod kątem rozwoju turystyki ❖ duża uprawa warzyw i owoców ❖ sadownictwo ❖ rozwój turystyki ❖ czyste środowisko ❖ legenda związana ze Św. Stanisławem ❖ organizacja Nocy Świętojańskiej tzw. „Sobótki” ❖ powietrze dla „sercowców” ❖ muzeum związane ze Św. Stanisławem ❖ kwalifikowana, tania siła robocza ❖ ekologiczna produkcja owoców i warzyw ❖ niskie zadłużenie gminy ❖ gorzelnia w Kamieniu ❖ zwodociągowanie gminy 	<p style="text-align: center;"><i>Słabe strony</i></p> <ul style="list-style-type: none"> ❖ słaby stan dróg ❖ dużo terenów do zalesień ❖ utylizacja odpadów ❖ niska świadomość ekologiczna mieszkańców ❖ położenie geograficzne – powódzie, ściana wschodnia ❖ brak bazy przetwórczej ❖ trudność zbytu płodów rolnych ❖ duże bezrobocie ❖ młodzież bez perspektyw, ❖ nieodpowiednie rozmieszczenie szkół ❖ niedobory wody ❖ brak utylizacji odpadów ❖ brak oczyszczalni ścieków ❖ zanieczyszczone lasy ❖ zubożenie społeczeństwa ❖ brak kanalizacji ❖ niewystarczająca promocja gminy ❖ słaby sygnał telefonii komórkowej ❖ niepełne wyposażenie szkół ❖ niski poziom gazyfikacji ❖ brak sali gimnastycznej ❖ brak gospodarstw agroturystycznych ❖ brak większych zakładów produkcyjnych ❖ złe warunki bytowe niektórych

	<p>mieszkańców</p> <p>❖ konieczność modernizacji wodociągów w gminie</p>
<p><u>Szanse</u></p>	<p><u>Zagrożenia</u></p>
<ul style="list-style-type: none"> ➤ tania siła robocza ➤ wysoki poziom edukacji ➤ położenie – ściana wschodnia ➤ produkcja żywności metodami ekologicznymi ➤ rozwój przedsiębiorczości ➤ zwiększenie wymiany handlowej ze wschodem ➤ rozwój agroturystyki ➤ zalesianie gruntów słabej jakości ➤ położenie w pobliżu Kazimierza Dolnego 	<ul style="list-style-type: none"> ➤ utrudniony zbytny produktów rolnych ➤ nierówne szanse dzieci wiejskich ➤ dysproporcje zarobków ➤ brak utylizacji odpadów ➤ upadłość małych gospodarstw rolnych ➤ wysokie podatki ➤ niskie ceny produktów rolnych ➤ starzenie się mieszkańców wsi ➤ przystąpienie do Unii Europejskiej ➤ daleko od centrum kraju.

2. Wizja przyszłości gminy Łaziska

Wizja jest obrazem tego, co chcielibyśmy aby zostało stworzone lub aby się zdarzyło i czego realizacja wymaga zwykle upływu dłuższego okresu czasu, wizja ekorozwoju gminy to pożądanym obraz przyszłości gminy funkcjonującej według reguł gwarantujących jej zrównoważony rozwój.

WIZJA

- Rozwinięte ogrodnictwo i sadownictwo
- Funkcjonujące przedsiębiorstwa przetwórstwa owoców i warzyw
- Rozwinięta edukacja zabezpieczająca potrzeby mieszkańców - funkcjonująca sala gimnastyczna przy gimnazjum
- Dostępność rynków zbytu produktów rolnych po opłacalnych cenach
- Chronione środowisko naturalne – nowoczesna utylizacja odpadów, dostępność wody i pełne skanalizowanie gminy
- Rozwinięta infrastruktura techniczna (np. oczyszczalnia wspólna dla kilku gmin)
- Funkcjonujący Dom Pomocy Społecznej
- Gospodarstwa minimum 20 ha specjalizacja i nowoczesność w gospodarstwach
- Zalesienie gruntów V i VI klasy
- Rozwinięta i dochodowa sieć gospodarstw agroturystycznych
- Prowadzenie gospodarstw rolnych przez ludzi z wykształceniem minimum średnim rolniczym
- Zwiększony dostęp do edukacji mieszkańców wsi (nowe kierunki rozwoju) rozwinięte doradztwo rolnicze.
- Świadoma współpraca rolników i wsparcie tworzenia grup producenckich. Posiadanie stałych rynków zbytu.
- Powstanie i wsparcie małych zakładów przetwórczych
- Usługi doradcze dla wiejskich przedsiębiorców, dla mieszkańców miejsca pracy.
- Nasza unikalność to położenie w sąsiedztwie rzeki Wisły, walory przyrodnicze, turystyczne i klimatyczne, kwalifikowana, tania siła robocza, czyste środowisko naturalne (brak przemysłu ciężkiego).
- Chcemy być atrakcyjni w ekologicznej produkcji owoców i warzyw oraz w produkcji nowych atrakcyjnych odmian oraz produktów ekologicznych.
- Chcemy być atrakcyjni w estetyce gospodarstw i ich właścicieli, w wykorzystaniu położenia nad Wisłą, w agroturystyce (rejs po Wiśle, ścieżki rowerowe,

wędkarstwo), dobrej ofercie terenu pod inwestycje, istniejącej bazie dla inwestorów.

- Chcemy być atrakcyjni dla inwestorów z zakresu przetwórstwa oraz odbiorców i konsumentów krajowych i zagranicznych. Oferujemy tanie i ekologiczne produkty rolno – ogrodnicze.
- Chcemy być atrakcyjni także dla turystów z kraju i zagranicy. Nasze zasoby turystyczne to między innymi: bobry w Lesie Dębowym, unikalne w swoim rodzaju sanktuarium Św. Stanisława ze Szczepanowa i legenda z nim związana oraz muzeum.

3. Misja i cele strategiczne Planu Rozwoju Lokalnego Gminy Łaziska

W Planie Rozwoju Lokalnego przyjmuje się następujące określenie misji gminy :

GMINA ŁAZISKA - OŚRODKIEM OGRODNICZO-TURYSTYCZNYM Z UNIKALNYMI TERENAMI POD INWESTYCJE, CZYSTYM ŚRODOWISKIEM, JEST PRZYJAZNA LUDZIOM, BEZPIECZNA, ZDROWA, CZYSTA I GOŚCINNA.

Cel ten wyraża w sposób hasłowy wizję rozwoju Gminy Łaziska i generalne zadanie władz samorządowych polegające na stworzeniu i utrzymaniu dogodnych warunków dla rozwoju gminy.

Cel nadrzędny Planu Rozwoju Lokalnego (misja) ma określone funkcje:

- koncentruje na istocie rzeczy
- umożliwia dostosowanie kierunków działania do długookresowych celów
- wzmacnia utożsamienie się mieszkańców z gminą „przyciąga” otoczenie (funkcja marketingowa, promocyjna).

Realizacja celu nadrzędnego (misji) powinna zapewnić:

- bezpieczeństwo zdrowotne i ład ekologiczny (poprzez ochronę środowiska i zdrowia)
- bezpieczeństwo i ład społeczny (socjalny)
- bezpieczeństwo i ład ekonomiczny (poprzez zrównoważony rozwój gospodarczy gminy)
- bezpieczeństwo publiczne
- ład przestrzenny.

Kierunki rozwoju gminy i **cele strategiczne:**

Komunikacja i Ochrona Środowiska

Rozwinięta sieć drogowa jest podstawowym elementem stymulującym rozwój regionu. Realizacja zadań z powyższego obszaru przyczyni się do wzmocnienia procesu rozwoju regionalnego poprzez zwiększenie dostępności do terenów nadwiślańskich.

Gospodarka

Wysoki poziom gospodarczy gminy zgodny z zasadami zrównoważonego rozwoju, głównie w zakresie nowoczesnego ogrodnictwa i turystyki oraz dogodne warunki do pozyskania inwestorów.

Sfera społeczna

Wykształcone, zdrowe, zintegrowane i kulturalne społeczeństwo, o wysokim poziomie poczucia bezpieczeństwa z jasną perspektywą dalszego rozwoju.

Edukacja, kultura i sport

Zapewnienie wysokiego poziomu nauczania w szkołach podstawowych idącego w kierunku wyrównywania szans edukacyjnych młodzieży. Budowa bazy sportowo-rekreacyjnej na terenie gminy z bogatą ofertą dla dzieci, młodzieży jak i społeczności lokalnej.

Realizacja celów strategicznych zapewni gminie Łaziska zrównoważony rozwój społeczno-gospodarczy zharmonizowany ze środowiskiem, czyli rozwój, w którym granicą podejmowania działań jest trwałość zasobów środowiska.

4. Priorytety ZPORR

ZPORR jest jednym z siedmiu programów operacyjnych, które służą realizacji Narodowego Planu Rozwoju/Podstaw Wsparcia Wspólnoty na lata 2004-2006 (NPR/PWW). Rozwija on cele NPR, określając priorytety i kierunki polityki regionalnej państwa w pierwszym okresie członkostwa Polski w Unii Europejskiej. Realizacja tej polityki w ramach ZPORR, będzie współfinansowana ze środków Europejskiego Funduszu Rozwoju Regionalnego i Europejskiego Funduszu Społecznego.

Celem ZPORR jest tworzenie warunków wzrostu konkurencyjności regionów oraz przeciwdziałanie marginalizacji niektórych obszarów w taki sposób, aby sprzyjać długofalowemu rozwojowi gospodarczemu kraju, jego spójności ekonomicznej, społecznej i terytorialnej oraz integracji z Unią Europejską.

Niektóre z przytoczonych powyżej celów mogą być osiągnięte przy pomocy wsparcia finansowego funduszy strukturalnych, a w szczególności w ramach Zintegrowanego Programu Operacyjnego Rozwoju Regionalnego (ZPORR).

Wsparcie w ramach ZPORR mogą otrzymać następujące projekty:

Budowa lub modernizacja urządzeń do odprowadzania i oczyszczania ścieków

- sieci kanalizacyjne,
- sieci kanalizacji deszczowej,
- inne urządzenia do oczyszczania, gromadzenia, odprowadzania i przesyłania ścieków

Budowa lub modernizacja urządzeń zaopatrzenia w wodę i poboru wody

- sieci wodociągowe,
- ujęcia wody (w tym ochrona ujęć i źródeł wody pitnej),

- urządzenia służące do gromadzenia, przechowywania i uzdatniania wody,
- urządzenia regulujące ciśnienie wody

Poprawa jakości powietrza

- modernizacja i rozbudowa systemów ciepłowniczych i wyposażenie ich w instalacje ograniczające emisje zanieczyszczeń pyłowych i gazowych do powietrza,
- przekształcenie istniejących systemów ogrzewania obiektów użyteczności publicznej w systemy bardziej przyjazne dla środowiska, w szczególności ograniczenie "niskiej emisji"

Gospodarka odpadami

- budowa, modernizacja, rekultywacja lub likwidacja składowisk odpadów (w tym rekultywacja bądź likwidacja składowisk odpadów niebezpiecznych)
- budowa lub modernizacja miejsc utylizacji opakowań i nieużytych środków ochrony roślin
- likwidacja dzikich wysypisk
- kompleksowe systemy zagospodarowania odpadów na poziomie lokalnym, obejmujące m.in. odbiór posegregowanych odpadów od mieszkańców, odzyskiwanie surowców wtórnych, recykling, kompostowanie odpadów organicznych, itp.

Przeciwdziałanie powodziom

- regulacja cieków wodnych (pogłębianie, zapory, stabilizacja brzegów, prace remontowe w korytach rzecznych, itd.), która poprawia bilans wodny i uwzględnia potrzebę ochrony przyrody
- tworzenie polderów (włączając wykorzystanie naturalnych sposobów przeciwdziałania powodzi, takich jak obsadzanie roślinnością, zalesianie) oraz odtwarzanie naturalnych terenów zalewowych
- budowa małych zbiorników retencyjnych i stopni wodnych w ramach tzw. „małej retencji”

Budowa lub modernizacja dróg gminnych o znaczeniu lokalnym

- drogi gminne,
- lokalne obiekty mostowe (mosty i wiadukty) na drogach gminnych,
- towarzysząca infrastruktura drogowa

Kompleksowe uzbrojenie terenu pod inwestycje

- projekty kompleksowego uzbrojenia terenu przeznaczonego w miejscowym planie zagospodarowania przestrzennego pod inwestycje, z wyłączeniem terenów pod inwestycje mieszkaniowe – uzbrojenie związane z dostarczeniem podstawowych mediów – kanalizacji, wodociągu, instalacji elektrycznych, gazowych oraz dróg wewnętrznych itp.

Budowa lub modernizacja lokalnej bazy kulturalnej i turystycznej

- infrastruktura służąca rozwojowi aktywnych form turystyki,
- infrastruktura noclegowa, gastronomiczna, informacyjno-recepcyjna i inna infrastruktura turystyczna,
- systemy informacji kulturalnej i turystycznej,
- projekty polegające na restauracji i rewitalizacji obiektów dziedzictwa kulturowego systemy zabezpieczeń obiektów dziedzictwa kulturowego na wypadek zagrożeń (np. pożary, włamania, itp.)

IV. ZADANIA POLEGAJCE NA POPRAWIE SYTAUACJI NA DANYM OBSZARZE

1. PLANOWANE PROJEKTY I ZADANIA INWESTYCYJNE W OKRESIE 2004-2006

ZADANIA W OBSZARZE SYSTEMU KOMUNIKACJI I OCHRONA ŚRODOWISKA

Przemiany społeczno – gospodarcze objawiają się również znacznym wzrostem natężenia ruchu pojazdów na drogach gminnych. Istniejący układ dróg gminnych, nie

zapewnia jednakże właściwej jakości obsługi ruchu przewozów pasażerskich i towarowych. Taki stan infrastruktury drogowej hamuje mobilność mieszkańców, co nie ułatwia i nie wspomaga procesu aktywizacji i restrukturyzacji obszarów wiejskich.

Wraz z realizacją zadań w tym obszarze przewiduje się realizację, szczególnie na terenach zabudowy skupionej, infrastruktury pomocniczej w celu ochrony terenów zurbanizowanych przed hałasem, nadmiernym wpływem spalin, oraz ochrony gleby przed zanieczyszczeniami. W wyniku realizacji zadań nastąpi poprawa stanu środowiska naturalnego.

Przy realizacji działania będą uwzględnione zasady równości szans kobiet i mężczyzn umożliwiające pogodzenie życia rodzinnego z pracą zawodową oraz nie będą preferowane udogodnienia dla jednej grupy korzystającej z produktów projektu, które generowałyby konieczność wprowadzenia znacznych utrudnień dla innych.

Czyste środowisko umożliwiające wykorzystanie turystycznych, rekreacyjnych i historycznych walorów gminy przy zachowaniu produkcji ogrodniczej i rolnej oraz uporządkowana gospodarka wodno-ściekowa i zagospodarowane odpady.

Bezkolizyjna komunikacja drogowa z rozbudowaną i zmodernizowaną siecią dróg ułatwiająca rozwój terenów rolniczych.

1. Budowa drogi gminnej Nr 2249021 Niedźwiada Mała – Nieciecz gmina Łaziska, powiat opolski, woj. lubelskie na odcinku km 0+000,00 ÷1+400,00

Instytucja odpowiedzialna za koordynację i realizację	Okres realizacji	Koszt zadania [tys. zł]	Zgodność z planem zagospodarowania przestrzennego	Źródła finansowania (%)			Produkty
				JST	UE	Inne	
				%			
Urząd Gminy Łaziska	2005	849,00	TAK	15	75	10	1 400 mb drogi

2. Budowa drogi gminnej Nr 2249034 Kolonia Łaziska – Kąkolówka gmina Łaziska, powiat opolski, woj. lubelskie na odcinku km 0+000,00 ÷1+445,00

Instytucja odpowiedzialna za koordynację i realizację	Okres realizacji	Koszt zadania [tys. zł]	Zgodność z planem zagospodarowania przestrzennego	Źródła finansowania (%)			
				JST	UE	Inne	Produkty
				%			
Urząd Gminy Łaziska	2006	576,00	TAK	15	75	10	1 445 mb drogi

ZADANIA W OBSZARZE EDUKACJI, KULTURY, SPORTU

W ostatnich czasach dają się zauważać dysproporcje pomiędzy miastem a wsią pod względem dostępu do edukacji przedszkolnej. Niski poziom wykształcenia stanowi również ważny problem społeczny i barierę przekształceniową, szczególnie na wsi. Inwestycje w infrastrukturę edukacyjną mają kluczowe znaczenie dla pogłębienia spójności społecznej i poprawy szans edukacyjnych.

Znaczny koszt kształcenia na uczelniach wyższych stanowi dla studentów pochodzących szczególnie z obszarów wiejskich i znajdujących się w trudnej sytuacji materialnej barierę uniemożliwiającą kontynuację nauki. Brak rzeczywistej pomocy ukierunkowanej na pokonywanie barier edukacyjnych prowadzi do pogarszania sytuacji na rynku pracy młodzieży pochodzącej z obszarów wiejskich i zmarginalizowanych.

Gminne nakłady na rozwój infrastruktury sportowej były na nie zadawalającym poziomie. Równocześnie badania wskazują na pogarszający się stan wydolności i sprawności fizycznej mieszkańców obszarów wiejskich. Główną przyczyną tego zjawiska jest niska aktywność fizyczna, która wynika m. in. z braku dostępu do infrastruktury sportowej na terenie całej gminy.

W wyniku realizacji zadań, nastąpi poprawa jakości powietrza jak również zagospodarowywanie i urządzenie terenów zielonych wokół obiektów oświatowych. Zadania realizowane są w celu przeciwdziałaniu zjawisku wykluczenia społecznego oraz tworzeniu równych szans dla młodych ludzi z różnych grup społecznych o zróżnicowanym statusie zamożności. Realizacja zadań będzie ułatwiała ogólny dostęp do edukacji kobietom i jak i osobom niepełnosprawnym.

1. Budowa sali gimnastycznej

Instytucja odpowiedzialna za koordynację i realizację	Okres realizacji	Koszt zadania [tys. zł]	Zgodność z planem zagospodarowania przestrzennego	Źródła finansowania (%)			Produkty
				JST	UE	Inne	
				%			
Urząd Gminy Łaziska	2004 -2005	1433,24	TAK	15	75	10	Powierzchnia użytkowa 972 m ²

ZADANIA SŁUŻĄCE REALIZACJI CELÓW W OBSZARZE TURYSTYKA I REKREACJA

Realizacja zadań z obszaru turystyki i kultury, jest wzmocnieniem społeczno-ekonomicznego rozwoju gminy, w oparciu o wykorzystanie potencjału regionalnego, zwłaszcza zasobów dziedzictwa kulturowego i zasobów środowiska przyrodniczego.

ZADANIA W OBSZARZE INFRASTRUKTURY TECHNICZNEJ

Gospodarkę wodno-ściekową należy rozwiązać w oparciu o komunalne urządzenia źródłowe i sieci, połączone z ich modernizacją i wdrażaniem najnowszych rozwiązań technicznych, z racjonalizacją zużycia wody. Zakłada się wysoki standard obsługi inżynierskiej gospodarstw domowych - korzystających z sieci wodociągowej.

2. PLANOWANE PROJEKTY I ZADANIA INWESTYCYJNE W OKRESIE 2007-2013

Ze względu na to, że nie jest znana alokacji środków finansowych funduszy strukturalnych w okresie programowania na lata 2007 – 2013, niektóre z inwestycji planowanych do realizacji w bieżącym i późniejszym okresie programowania mogą być realizowane do roku 2008.

- 1) Budowa drogi gminnej Kamień – Kopanina Kamińska gmina Łaziska, powiat opolski, woj. lubelskie**

Instytucja odpowiedzialna za koordynacją i realizacją	Koszt zadania [tys. zł]	Zgodność z planem zagospodarowania przestrzennego	Źródła finansowania (%)	
			JST	UE
			%	
Urząd Gminy Łaziska	1 030,00	TAK	25	75

2) Budowa drogi gminnej Niedźwiada Duża - Łączki gmina Łaziska, powiat opolski, woj. lubelskie

Instytucja odpowiedzialna za koordynacją i realizacją	Koszt zadania [tys. zł]	Zgodność z planem zagospodarowania przestrzennego	Źródła finansowania (%)	
			JST	UE
			%	
Urząd Gminy Łaziska	150,00	TAK	25	75

1) Rozbudowa hydroforni w Zgodzie gmina Łaziska, powiat opolski, woj. lubelskie

Instytucja odpowiedzialna za koordynacją i realizacją	Koszt zadania [tys. zł]	Zgodność z planem zagospodarowania przestrzennego	Źródła finansowania (%)	
			JST	UE
			%	
Urząd Gminy Łaziska	300,00	TAK	25	75

2) Wykonanie asfaltu na drodze dojazdowej i parkingach przy Urzędzie Gminy w Łaziskach

Instytucja odpowiedzialna za koordynacją i realizacją	Koszt zadania [tys. zł]	Zgodność z planem zagospodarowania przestrzennego	Źródła finansowania (%)	
			JST	UE
			%	
Urząd Gminy Łaziska	25,00	TAK	25	75

3) Rozbudowa hydroforni w Braciejowicach (odnowienie istniejących elewacji i wykonanie odwodnień)

Instytucja odpowiedzialna za koordynacją i realizacją	Koszt zadania [tys. zł]	Zgodność z planem zagospodarowania przestrzennego	Źródła finansowania (%)	
			JST	UE
			%	
Urząd Gminy Łaziska	200,00	TAK	25	75

4) Budowa drogi gminnej we wsi Janiszów

Instytucja odpowiedzialna za koordynacją i realizacją	Koszt zadania [tys. zł]	Zgodność z planem zagospodarowania przestrzennego	Źródła finansowania (%)	
			JST	UE
			%	
Urząd Gminy Łaziska	300,00	TAK	25	75

5) Przebudowa wodociągu wiejskiego Zgoda – Kopanina Kaliszańska

Instytucja odpowiedzialna za koordynacją i realizacją	Koszt zadania [tys. zł]	Zgodność z planem zagospodarowania przestrzennego	Źródła finansowania (%)	
			JST	UE
			%	
Urząd Gminy Łaziska	300,00	TAK	25	75

6) Budowa ścieżki rowerowej Las Dębowy – Piotrawin

Instytucja odpowiedzialna za koordynacją i realizacją	Koszt zadania [tys. zł]	Zgodność z planem zagospodarowania przestrzennego	Źródła finansowania (%)	
			JST	UE
			%	
Urząd Gminy Łaziska	100,00	TAK	25	75

7) Budowa drogi gminnej Braciejowice – Płaskie

Instytucja odpowiedzialna za koordynacją i realizacją	Koszt zadania [tys. zł]	Zgodność z planem zagospodarowania przestrzennego	Źródła finansowania (%)	
			JST	UE
			%	
Urząd Gminy Łaziska	150,00	TAK	25	75

8) Budowa drogi gminnej Grabowiec – Las Dębowy

Instytucja odpowiedzialna za koordynacją i realizacją	Koszt zadania [tys. zł]	Zgodność z planem zagospodarowania przestrzennego	Źródła finansowania (%)	
			JST	UE
			%	
Urząd Gminy Łaziska	300,00	TAK	25	75

9) Budowa drogi gminnej Janiszów – Łaziska

Instytucja odpowiedzialna za koordynacją i realizacją	Koszt zadania [tys. zł]	Zgodność z planem zagospodarowania przestrzennego	Źródła finansowania (%)	
			JST	UE
			%	
Urząd Gminy Łaziska	150,00	TAK	25	75

10) Budowa Oczyszczalni Ścieków

Instytucja odpowiedzialna za koordynacją i realizacją	Koszt zadania [tys. zł]	Zgodność z planem zagospodarowania przestrzennego	Źródła finansowania (%)	
			JST	UE
			%	
Urząd Gminy Łaziska	6 000,00	TAK	25	75

11) Doprowadzenie gazu sieciowego do gminy Łaziska i gazyfikacja sołectw.

Instytucja odpowiedzialna za koordynacją i realizacją	Koszt zadania [tys. zł]	Zgodność z planem zagospodarowania przestrzennego	Źródła finansowania (%)	
			JST	UE
			%	
Urząd Gminy Łaziska	6000,00	TAK	25	75

12)Ogrzewanie ekologiczne szkoły w Kamieniu.

Instytucja odpowiedzialna za koordynacją i realizacją	Koszt zadania [tys. zł]	Zgodność z planem zagospodarowania przestrzennego	Źródła finansowania (%)	
			JST	UE
			%	
Urząd Gminy Łaziska	120,00	Tak	25	75

13)Budowa wodociągu „pod Borkiem” w Kamieniu.

Instytucja odpowiedzialna za koordynacją i realizacją	Koszt zadania [tys. zł]	Zgodność z planem zagospodarowania przestrzennego	Źródła finansowania (%)	
			JST	UE
			%	
Urząd Gminy Łaziska	200	Tak	25	75

14)Budowa wodociągu w Kol. Janiszów.

Instytucja odpowiedzialna za koordynacją i realizacją	Koszt zadania [tys. zł]	Zgodność z planem zagospodarowania przestrzennego	Źródła finansowania (%)	
			JST	UE
			%	
Urząd Gminy Łaziska	200	Tak	25	75

15)Budowa Drogi Głodno – Niedźwiada Mała

Instytucja odpowiedzialna za koordynacją i realizacją	Koszt zadania [tys. zł]	Zgodność z planem zagospodarowania przestrzennego	Źródła finansowania (%)	
			JST	UE
			%	
Urząd Gminy Łaziska	500,00	Tak	25	75

16)Budowa Drogi w Kol. Janiszów.

Instytucja odpowiedzialna za koordynacją i realizacją	Koszt zadania [tys. zł]	Zgodność z planem zagospodarowania przestrzennego	Źródła finansowania (%)	
			JST	UE
			%	
Urząd Gminy Łaziska	300,00	Tak	25	75

17)Remont i odbudowa dróg dojazdowych do pól.

Instytucja odpowiedzialna za koordynację i realizację	Koszt zadania [tys. zł]	Zgodność z planem zagospodarowania przestrzennego	Źródła finansowania (%)	
			JST	UE
			%	
Urząd Gminy Łaziska	300,00	Tak	25	75

18) Budowa chodników w sołectwach gminy.

Instytucja odpowiedzialna za koordynację i realizację	Koszt zadania [tys. zł]	Zgodność z planem zagospodarowania przestrzennego	Źródła finansowania (%)	
			JST	UE
			%	
Urząd Gminy Łaziska	500,00	Tak	25	75

19) Budowa indywidualnych oczyszczalni ścieków.

Instytucja odpowiedzialna za koordynację i realizację	Koszt zadania [tys. zł]	Zgodność z planem zagospodarowania przestrzennego	Źródła finansowania (%)	
			JST	UE
			%	
Urząd Gminy Łaziska	1500,00	Tak	25	75

V. REALIZACJA ZADAŃ i PROJEKTÓW

Realizacja zadań i priorytetów Planu Rozwoju Lokalnego Gminy Łaziska jest zgodna z celami realizowanymi przy wsparciu ze środków w ramach Funduszy Strukturalnych i ma za zadanie:

- uelastyczenie i zwiększenie mobilności zawodowej zasobów ludzkich, w tym zwiększenie poziomu wiedzy i umiejętności zawodowych mieszkańców, w szczególności dotyczy to mieszkańców obszarów zagrożonych marginalizacją, w tym zwłaszcza obszarów wiejskich i obszarów restrukturyzacji przemysłów;
- zwiększenie możliwości zmiany zatrudnienia dla pracujących w rolnictwie oraz przedsiębiorstwach i sektorach restrukturyzowanych, poprzez zmianę kwalifikacji zawodowych tych osób;
- wzrost udziału młodzieży z obszarów wiejskich znajdującej się w trudnej sytuacji materialnej w ogólnej liczbie uczniów szkół ponadgimnazjalnych;

- wspomaganie procesu tworzenia regionalnych systemów innowacyjnych opartych na współpracy regionalnego sektora badawczo-rozwojowego z lokalnymi firmami;
- promowanie przedsiębiorczości poprzez kompleksowe wsparcie dla podejmujących działalność gospodarczą.

VI. POWIĄZANIE PROJEKTÓW Z INNYMI DZIAŁANAMI REALIZOWANYMI NA TERENIE GMINY, POWIATU, WOJEWÓDZTWA, KRAJU

Kryzysowa sytuacja kraju, a w wyniku tego również gminy

Bezpośredni wpływ na procesy gospodarcze zachodzące w gminach wywiera województwo i powiat. Otoczenie dalsze, w postaci gospodarki kraju i gospodarki światowej we współczesnych czasach ma nie mniejsze znaczenie jak stan gospodarki w najbliższym sąsiedztwie. Procesy społeczne i ekonomiczne, zachodzące w krajach bezpośrednio sąsiadujących z Polską jak i dalszych znajdują odbicie w kondycji poszczególnych firm i całych branż gospodarczych.

Rozwój społeczno - gospodarczy w skali lokalnej jest bezpośrednio związany z procesami zachodzącymi w otoczeniu społeczności lokalnych. W obecnym systemie gospodarki rynkowej, otoczeniem, które może mieć i ma wpływ na wykorzystanie szans rozwojowych jest zarówno otoczenie bliskie jak i dalsze.

Ważnymi czynnikami warunkującymi rozwój gminy należy wziąć pod uwagę:

- Narodowy Plan Rozwoju,
- Strategie Rozwoju Województwa Lubelskiego,
- Strategie Rozwoju Gminy,
- Realizowane zadania w ramach Kontraktu Wojewódzkiego,
- Realizowane projekty w ramach programów przedakcesyjnych
np. SAPARD.

Wszystkie działania związane z realizacją projektów zawartych w Planie Rozwoju Lokalnego są spójne z działaniami realizowanymi na podstawie wyżej wymienionych dokumentów.

VII. OCZEKIWANE WSKAŹNIKI OSIĄGNIĘĆ PLANU ROZWOJU LOKALNEGO GMINY ŁAZISKA

Dobłą metodą na zbudowanie Planu Rozwoju Lokalnego jest szczegółowe rozpisanie wcześniej uzgodnionych celów na małe działania rozłożone w czasie i konsekwentnie realizowane z jasno sprecyzowanymi celami, działaniami i rezultatami oraz realnym budżetem.

1. Rodzaje i kategorie wskaźników

Poszczególne kategorie wskaźników należy rozumieć jako:

Produkt – bezpośredni, materialny efekt realizacji przedsięwzięcia mierzony konkretnymi wielkościami.

Rezultat – bezpośredni wpływ zrealizowanego produktu na otoczenie społeczno – ekonomiczne uzyskany natychmiast po zakończeniu Projektu.

Oddziaływanie – długofalowe konsekwencje zrealizowanego produktu, wykraczające poza natychmiastowe efekty dla bezpośrednich beneficjentów.

Wskaźniki osiągnięcia celów można więc ująć w trzech kategoriach:

- a) wskaźniki produktu, które odnoszą się do rzeczowych efektów działania,
- b) wskaźniki rezultatu odpowiadające bezpośrednim i natychmiastowym efektom wynikającym z realizacji działań,
- c) wskaźniki oddziaływania obrazujące konsekwencje podjęcia określonych działań wykraczające poza efekty natychmiastowe.

2. Podział wskaźników w odniesieniu do poszczególnych działań

DZIAŁANIE 3.1 OBSZARY WIEJSKIE

Faza cyklu interwencji	Wskaźniki
Produkty	<ol style="list-style-type: none"> 1. Długość dróg gminnych (km) 2. Długość sieci rozdzielczej wodociągów (km) 3. Liczba urządzeń zaopatrzenia w wodę (szt.) 4. Długość sieci kanalizacyjnych (km) 5. Liczba oczyszczalni ścieków (szt.) 6. Liczba wdrożonych projektów selektywnej zbiórki odpadów i recyklingu oraz projektów gospodarki odpadami komunalnymi (szt.) 7. Liczba projektów z zakresu lokalnej kultury (w tym ochrony dziedzictwa kulturowego) (szt.) 8. Liczba projektów z zakresu lokalnej infrastruktury turystycznej) (szt.)
Rezultaty	<ol style="list-style-type: none"> 1. Powierzchnia terenów inwestycyjnych, które stały się dostępne w wyniku budowy i modernizacji dróg oraz uzbrojenia terenu (ha) 2. Liczba osób korzystających z sieci wodociągowej (%) 3. Liczba osób korzystających z sieci kanalizacyjnej (%) 4. Ilość ścieków odprowadzonych (hm³/miesiąc) 5. Liczba turystów (krajowych i zagranicznych) (osoby)
Oddziaływanie	<ol style="list-style-type: none"> 1. Wielkość migracji (saldo) 2. Liczba obywateli podłączonych do Internetu szerokopasmowego (osoby)

DZIAŁANIE 3.2 OBSZARY PODLEGAJĄCE RESTRUKTURYZACJI

Faza cyklu interwencji	Wskaźniki
------------------------	-----------

Produkty	<ol style="list-style-type: none"> 1. Długość dróg gminnych (km) 2. Długość sieci rozdzielczej wodociągów (km) 3. Liczba urządzeń zaopatrzenia w wodę (szt.) 4. Długość sieci kanalizacyjnych (km) 5. Liczba oczyszczalni ścieków (szt.) 6. Liczba wdrożonych projektów selektywnej zbiórki odpadów i recyklingu oraz projektów gospodarki odpadami komunalnymi (szt.) 7. Liczba projektów kompleksowego uzbrojenia terenu przeznaczonego pod inwestycje (szt.) 8. Liczba projektów z zakresu lokalnej kultury (w tym ochrony dziedzictwa kulturowego) (szt.) 9. Liczba projektów z zakresu lokalnej infrastruktury turystycznej (szt.)
Rezultaty	<ol style="list-style-type: none"> 1. Powierzchnia terenów inwestycyjnych, które stały się dostępne w wyniku budowy i modernizacji dróg oraz uzbrojenia terenu (ha) 2. Liczba osób korzystających z sieci wodociągowej (%) 3. Liczba osób korzystających z sieci kanalizacyjnej (%) 4. Ilość ścieków odprowadzonych (hm³/miesiąc) 5. Liczba turystów (krajowych i zagranicznych) (osoby)
Oddziaływanie	<ol style="list-style-type: none"> 1. Wielkość migracji (saldo) 2. Liczba przedsiębiorstw podłączonych do Internetu szerokopasmowego (%)

DZIAŁANIE 3.5 LOKALNA INFRASTRUKTURA SPOŁECZNA

Faza cyklu interwencji	Wskaźniki
Produkty	<ol style="list-style-type: none"> 1. Liczba projektów edukacyjnych (szt.) 2. Liczba projektów ochrony zdrowia (szt.) 3. Powierzchnia nowych lub zmodernizowanych obiektów przeznaczonych na cele dydaktyczne i sportowe (m²)
Rezultaty	<ol style="list-style-type: none"> 1. Zmiana w kosztach stałych ośrodków zdrowia z uwzględnieniem wskaźnika inflacji (%) 2. Liczba uczniów i wychowanków korzystających z lokalnych obiektów edukacyjnych (osoby)

Oddziaływanie	1. Liczba absolwentów szkół ponadgimnazjalnych (osoby) 2. Udział osób korzystających z usług ochrony zdrowia na miejscu (%) 3. Udział osób pozostających na miejscu celem edukacji (%), - w tym udział osób, które ukończyły na miejscu szkołę średnią - w tym udział osób, które ukończyły na miejscu szkołę wyższą
---------------	--

**VIII. ŹRÓDŁA FINANSOWANIA PLANU ROZWOJU LOKALNEGO 2004 – 2006
I NA NASTĘPNE PLANOWANE LATA**

1. Dochody i wydatki gminy

Warunkiem realizacji zrównoważonego rozwoju gminy jest finansowanie przedsięwzięć rozwojowych. Część funduszy na ten cel pochodzi z dochodów gromadzonych przez władze gminne (podatki, subwencje, dotacje itp.) Dlatego tak ważny jest mechanizm zarządzania finansami gminy.

Opóźnienia w rozwoju gmin w Polsce są duże i w związku z tym potrzebne są znaczne nakłady na inwestycje. Na ogół jednak następuje bardzo poważny niedobór środków inwestycyjnych w porównaniu z przewidywanymi dochodami gminy. W sytuacji tak znacznego braku środków na inwestycje niezbędne są poszukiwania sposobów ich zwiększenia. Możliwości wzrostu dochodów z podatków, subwencji czy dotacji są niewielkie, gdyż zasady określające wysokość tego rodzaju wpływów są centralnie ustalane. Statystycznie najwyższy udział w dochodach budżetowych samorządów w Polsce mają dochody z majątku gmin i pozostałe dochody (sprzedaż mienia komunalnego, wpływy z usług komunalnych). Drugą pozycję w dochodach zajmuje udział gmin w podatkach dochodowych budżetu państwa (od osób fizycznych, osób prawnych), następnie udział dochodów z podatków i opłat lokalnych (w tym opłata skarbową, podatek od nieruchomości, podatek od środków transportu, podatek rolny, podatek - karta podatkowa, podatek od spadków i darowizn). Trzecią zaś dotacje i subwencje. Obok podstawowych źródeł dochodów należy zwrócić uwagę na źródła dodatkowe, jakie stanowi majątek gminy.

2. Możliwości finansowania zewnętrznego gminy

2.1. Klasyfikacja źródeł finansowania gminy

Krajowe źródła finansowania gminy

a) pozagminne środki publiczne

- *subwencje* (ogólna wg przeliczeniowej liczby mieszkańców gminy, ma charakter powszechny), oświatowa (na zadania oświatowe, naliczana wg algorytmu, ma charakter powszechny), wyrównawcza (przeznaczona dla gmin w których wskaźnik podstawowych dochodów podatkowych na jednego mieszkańca jest mniejszy od 85% analogicznego wskaźnika obliczonego dla wszystkich gmin w Polsce), rezerwa subwencji przewidziana między innymi na przeciwdziałania kataklizmom - np. powódź, huragan lub usuwanie ich skutków.
- *dotacje celowe na dofinansowanie zadań własnych gminy* (nie mają charakteru powszechnego)
 - inwestycje realizowane przez gminy np. infrastrukturalne
 - zadania z zakresu pomocy społecznej (np. zasiłki pielęgnacyjne, Ośrodki Pomocy Społecznej, pomoc w naturze - środki wypłaca Wojewoda)
 - wypłaty dodatków mieszkaniowych
 - utrzymywanie prowadzonych szkół ponad podstawowych, artystycznych I stopnia oraz placówek oświatowych (jeżeli gmina takie placówki prowadzi)
 - dofinansowanie zadań własnych gmin na obszarze których wystąpiła powódź)
- *dotacje celowe na zadania rządowe zlecone gminom* (np. na usługi publiczne - oświetlenie ulic, placów, Obrona Cywilna, prowadzenie poboru do wojska, prowadzenie rejestru wyborczego, spisy rolne itp.)
- *dotacje z tytułu ulg i zwolnień ustawowych w podatku rolnym i leśnym* (oblicza się je na podstawie wniosku gminy do Ministra Finansów)

b) środki pozabudżetowe

- *środki specjalne będące w dyspozycji organów państwowych* (dotacje) np. Totalizator Sportowy - środki będące dotychczas w dyspozycji Urzędu Kultury

Fizycznej

i Turystyki, przeznaczone na dopłaty do inwestycji w zakresie turystyki, rekreacji i sportu, środki przeznaczone na usuwanie skutków powodzi

- państwowe fundusze celowe (dotacje, pożyczki, refundacje)
- 1) dofinansowanie inwestycji infrastrukturalnych realizowanych w systemie robót publicznych jako zadanie własne gminy, w gminach zagrożonych szczególnie wysokim bezrobociem strukturalnym. Fundusze te mogą być także przeznaczone na refundację kosztów poniesionych na wynagrodzenia, nagrody, składki ZUS bezrobotnych oraz refundację do 50% rzeczowych kosztów organizacji robót publicznych
- 2) NFOŚiGW, WFOŚiGW (na cele stanowiące zadania tych funduszy oraz na likwidacja skutków powodzi)
- 3) PFRON - na rehabilitację osób niepełnosprawnych, usuwanie barier architektonicznych itd.
- agencje rządowe, fundacje i inne środki specjalne (dotacje, subwencje, kredyty, pożyczki)

Środki te są przeznaczone na cele społeczne i społeczno użyteczne takie jak:

- ochrona zdrowia
- rozwój gospodarki i nauki
- oświata i wychowanie
- kultura i sztuka
- opieka i pomoc społeczna
- ochrona środowiska i zabytków

Fundacje (między innymi):

- Polska Agencja Rozwoju Regionalnego
- Agencja Rozwoju Komunalnego
- Fundacja Fundusz Współpracy
- Ekofundusz (dotacje - środki pochodzące z ekokonwersji polskiego zadłużenia w Klubie Paryskim)

- Fundacja Współpracy Polsko - Niemieckiej
- Fundacja Europejski Fundusz Rozwoju Wsi Polskiej - Counterpart Fund
- „ETOH” - Fundusz Rozwoju Profilaktyki, Edukacji i Terapii Problemów Alkoholowych
- Fundacja Rozwoju Kultury Fizycznej
- Fundacja Sportu i Turystyki „Warta”

Agencje (między innymi):

Agencja Restrukturyzacji i Modernizacji Rolnictwa (dotacje na infrastrukturę, pożyczki na tworzenie miejsc pracy dla bezrobotnych)

Krajowy Fundusz Mieszkaniowy (dotacje, preferencyjne kredyty na infrastrukturę techniczną towarzyszącą budownictwu mieszkaniowemu, odnowienie budynków mieszkalnych i infrastruktury po powodzi)

- instytucje i mechanizmy finansowe:

- banki: BOŚ, BGŻ i inne
- towarzystwa leasingowe
- inwestycje kapitałowe (udział w spółce poprzez zakup np. pakietu akcji)
- obligacje komunalne

- Instytucje prywatne (finansujące głównie organizacje pozarządowe)

- fundacje krajowe i przedstawiciele fundacji zagranicznych

Międzynarodowe źródła finansowania gminy

- Środki finansowe dostępne w ramach Funduszy Strukturalnych Unii Europejskiej zgodnie z założeniami Zintegrowanego Programu Operacyjnego Rozwoju Regionalnego na lata 2004 – 2006.
- SAPARD
- Bank Światowy

- Globalny Fundusz Środowiskowy (GEF) - wymagana współpraca gminy z organizacją pozarządową
- PHARE
- EBOR - Europejski Bank Odbudowy i Rozwoju
- EBI - Europejski Bank Inwestycyjny
- Fundacje i fundusze prywatne.

IX. SYSTEM WDRAŻANIA

1. Założenia ogólne

System wdrażania Planu Rozwoju Lokalnego Gminy Łaziska będzie realizowany w oparciu o system wdrażania pomocy strukturalnej Unii Europejskiej. Gmina korzystając ze środków finansowych funduszy strukturalnych Unii Europejskiej zobowiązana jest przestrzegać zasad i procedur wspólnotowych.

Poszczególne działania będą wdrażane w oparciu o zasady wydatkowania środków wg źródeł ich pochodzenia. W niektórych sytuacjach może oznaczać to, że podmiot korzystający z różnych źródeł finansowania będzie musiał sprostać wielu wymaganiom formalnym. Dotyczy to w szczególności odmiennych zasad wykorzystania środków pochodzących ze źródeł krajowych oraz ze środków pochodzących ze źródeł unijnych.

2. Instytucja zarządzająca Planem Rozwoju Lokalnego.

Funkcję instytucji monitorującej i koordynującej realizację Planu Rozwoju Lokalnego będzie pełnił specjalnie powołany do tego zespół pracowników Gminy Łaziska. Będą to specjaliści z różnych dziedzin, co pozwoli profesjonalnie i efektywnie zarządzać Planem. Do zadań Zespołu Zarządzającego należeć będzie:

- ustalenie szczegółowych zasad i kryteriów realizacji Planu Rozwoju Lokalnego,

- zapewnienie zgodności realizacji Planu z poszczególnymi dokumentami programowymi wyższego rzędu oraz przestrzegania zasad zawierania kontraktów publicznych,
- gromadzenie danych statystycznych i finansowych na temat postępów wdrażania Planu oraz przebiegu realizacji projektów w ramach Planu,
- zapewnienie przygotowania i wdrożenia planu działań w zakresie informacji i promocji Planu,
- przygotowanie rocznych raportów z wdrażania Planu,
- przygotowanie projektów aktualizacji planu,
- dokonanie oceny ex - post po zakończeniu realizacji planu

Zarządzanie realizacją Planu Rozwoju Lokalnego należy do Zespołu Zarządzającego, monitoruje on, ocenia przebieg realizacji oraz działania, przedstawia Radzie Gminy informacje o wdrażaniu w miarę potrzeb, raport roczny o wdrożeniu oraz końcową ocenę realizacji planu.

3. Instytucja wdrażająca.

Skuteczność Planu poddawana będzie bieżącej ocenie. Sprawowana ona będzie przez Instytucję Zarządzającą za pomocą wskaźników postępu realizacji i oceny skuteczności, a także wskaźników określonych w poszczególnych programach operacyjnych umożliwiających pozyskanie środków unijnych.

Funkcję Instytucji Wdrażającej będzie pełnił Urząd Gminy w Łaziskach do jego zadań będzie należało:

- Przygotowanie i składanie wniosków aplikacyjnych na realizację projektów ujętych w Planie Rozwoju Lokalnego,
- Kontrola formalna składanych wniosków, ocena ich zgodności z procedurami oraz zapisami Planu
- Nadzór nad przepływem środków finansowych (własnych i zewnętrznych) związanych z realizacją poszczególnych projektów i całego Planu Rozwoju Lokalnego,

- Nadzór nad przestrzeganiem zasad zawierania kontraktów publicznych i procedurami przetargowymi,
- Obsługa techniczna wdrażania Planu.

Istotną rolę w realizacji założeń Planu Rozwoju Lokalnego będzie miała Rada Gminy, która każdego roku na podstawie raportu przygotowanego przez Zespół Wdrażający będzie oceniała stopień realizacji Planu.

Do jej wyłącznych kompetencji będzie również należało wprowadzanie ewentualnych zmian i korekt w tym dokumencie.

X. SPOSOBY MONITOROWANIA, OCENY I KOMUNIKACJI SPOŁECZNEJ

System zarządzania realizacją Planu Rozwoju Lokalnego Gminy Łaziska tworzą dwa powiązane ze sobą Podmioty

- Rada Gminy
- Wójt Gminy

Rada Gminy i Wójt Gminy - pełnią bieżący nadzór nad realizacją Planu Rozwoju Lokalnego, czuwają aby przy tworzeniu budżetu gminy uwzględniany był roczny plan realizacji PRL, prowadzą akcję informacyjną i promocyjną, uchwalają zmiany w Planie Rozwoju Lokalnego.

Instrumenty informacyjno-edukacyjne:

- **monitoring społeczny** (z udziałem społeczności lokalnej); przeprowadzane będą badania opinii społecznej (ankiety, sondaże) dla lepszej oceny realizacji wybranych zadań; wśród mieszkańców upowszechniane będą wszystkimi dostępnymi kanałami komunikacji społecznej (ogłoszenia, artykuły w prasie, spotkania radnych z wyborcami) informacje o postępach i efektach w realizacji Planu Rozwoju Lokalnego oraz dokonywanych w nim zmianach;

Wymienione powyżej Podmioty powinny sprawować opiekę nad tym, aby zapisy Planu Rozwoju Lokalnego były uwzględniane w innych dokumentach strategicznych gminy (dotyczy to zarówno części diagnostycznej jak i strategicznej).

Jeden raz w roku będzie dokonywany w ramach monitoringu Planu Rozwoju Lokalnego, przegląd celów i zadań strategicznych oraz postępów i trudności w

realizacji PRL. Kolejnym elementem monitoringu jest wskaźnikowy system monitorowania PRL, który określa wskaźniki odpowiedzialne za osiągnięcia założonych rezultatów oraz źródła pozyskiwania informacji.

XI. SYSTEM AKTUALIZACJI PLANU ROZWOJU LOKALNEGO

Aktualizacja Planu Rozwoju Lokalnego Gminy Łaziska zakłada wprowadzanie zmian w dokumencie. Zmiany będą proponowane przez Wójta Gminy, opiniowane przez grupę społeczną, i zatwierdzone przez Radę Gminy Łaziska.

1. Droga aktualizacji

- Plan Rozwoju Lokalnego Gminy Łaziska będzie co roku poddawany przeglądowi a w przypadku zgłoszenia nowych inwestycji bieżącej aktualizacji,
- Aktualizację dokonuje się w formie planowania partnerskiego, a zatwierdza ją Rada Gminy,
- Po wprowadzeniu zmian w Planie Rozwoju Lokalnego wszystkie zainteresowane strony otrzymają informację o dokonanej aktualizacji PRL.

XII. PODSUMOWANIE

Plan Rozwoju Lokalnego Gminy Łaziska określa najważniejsze cele i zadania, które trzeba wykonać, aby poprawić warunki życia mieszkańców. Jego realizacja doprowadzi do przekształcenia naszej gminy w prężny ośrodek rolniczo - turystyczny przyjazny mieszkańcom i środowisku, bezpieczny i gościnny.

Efekty wdrażania Planu Rozwoju Lokalnego Gminy Łaziska będą widoczne już w najbliższych latach. Jednak realizacja przedstawionej wizji rozwoju gminy wymaga dużego zaangażowania nie tylko samorządu gminy, ale również wszystkich jego mieszkańców. Wiek XXI stawia przed nami nowe wyzwania, którym powinniśmy sprostać oraz nowe szanse, które powinniśmy wykorzystać. Mamy nadzieję, że dzięki założonym celom i stworzonej wizji Gminy Łaziska, wspólnej dla wszystkich mieszkańców, będzie to dobry czas dla płynnego rozwoju i promocji gminy w perspektywie najbliższych kilkunastu lat.